

Comune di Gubbio

Provincia di Perugia

PIANO ATTUATIVO n. 28

MACROAREA DI GUBBIO OVEST

Tav. 05 Planimetria Generale

UNITA' DI PROGETTAZIONE:

PROGETTAZIONE ARCHITETTONICA

arch. AUGUSTO SOLANO

geom. SANDRO DIAMANTINI

geom. MAURIZIO AQUILI

geom. MARTINA GAGGIOTTI

dis. prog. MICHELE TOSTI

PROGETTAZIONE IMPIANTI

per. ind. EZIO BELLUCCI

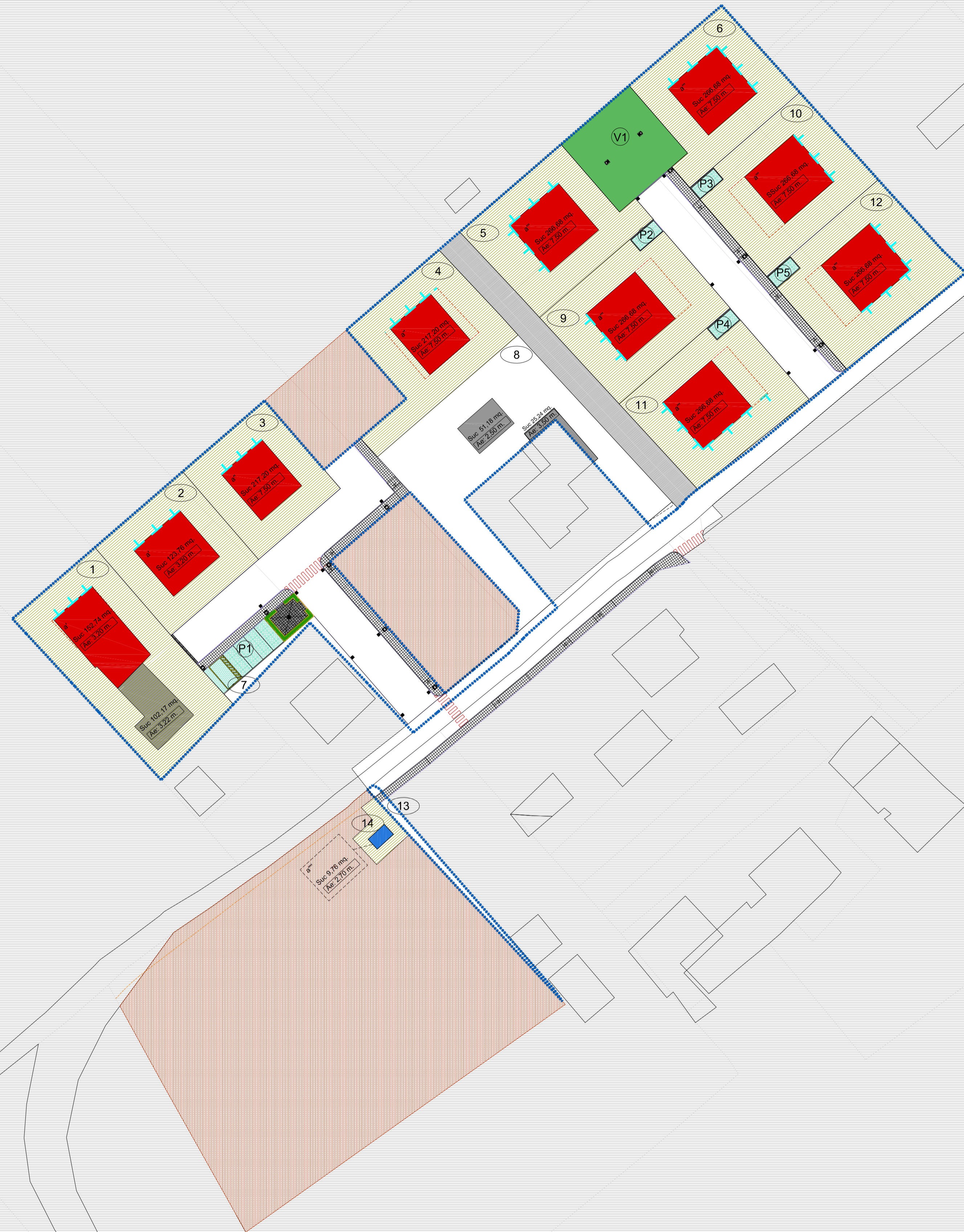
INDAGINI GEOLOGICHE

geol. ARNALDO RIDOLFI












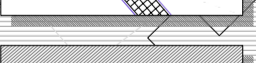


DIS.	SCALA: 1.500	FILE: 105 Lot_Gaggiotti_PLAN_GENERALE_gesref.dwg	ARCHIVIO N°:
DATA:	1° AGG.TO	2° AGG.TO	

IL TECNICO

arch. AUGUSTO SOLANO



LEGENDA

-  LIMITE DEL PIANO ATTUATIVO
-  AREA DA CEDERE
-  EDIFICI RESIDENZIALI
-  EDIFICI ESISTENTI
-  CABINA ELETTRICA
-  ALLINEAMENTO
-  FILI FABBRICATIVI
-  SUPERFICIE FONDARIA
-  PARCHEGGI DI QUARTIERE
-  POSTO AUTO PER PORTATORI DI HANDICAP
-  PERCORSI PEDONALI
-  STRADA PRIVATA
-  SPAZIO PUBBLICO DI QUARTIERE ATTEZZATO A VERDE
-  SPAZIO PER PER LA RACCOLTA DEI RIFIUTI

A norma di legge il presente disegno non potrà essere riprodotto né coniato né utilizzato per scopi diversi da quello di destinazione senza l'autorizzazione scritta di questo Studio Tecnico che ne detiene la proprietà.