










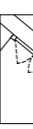
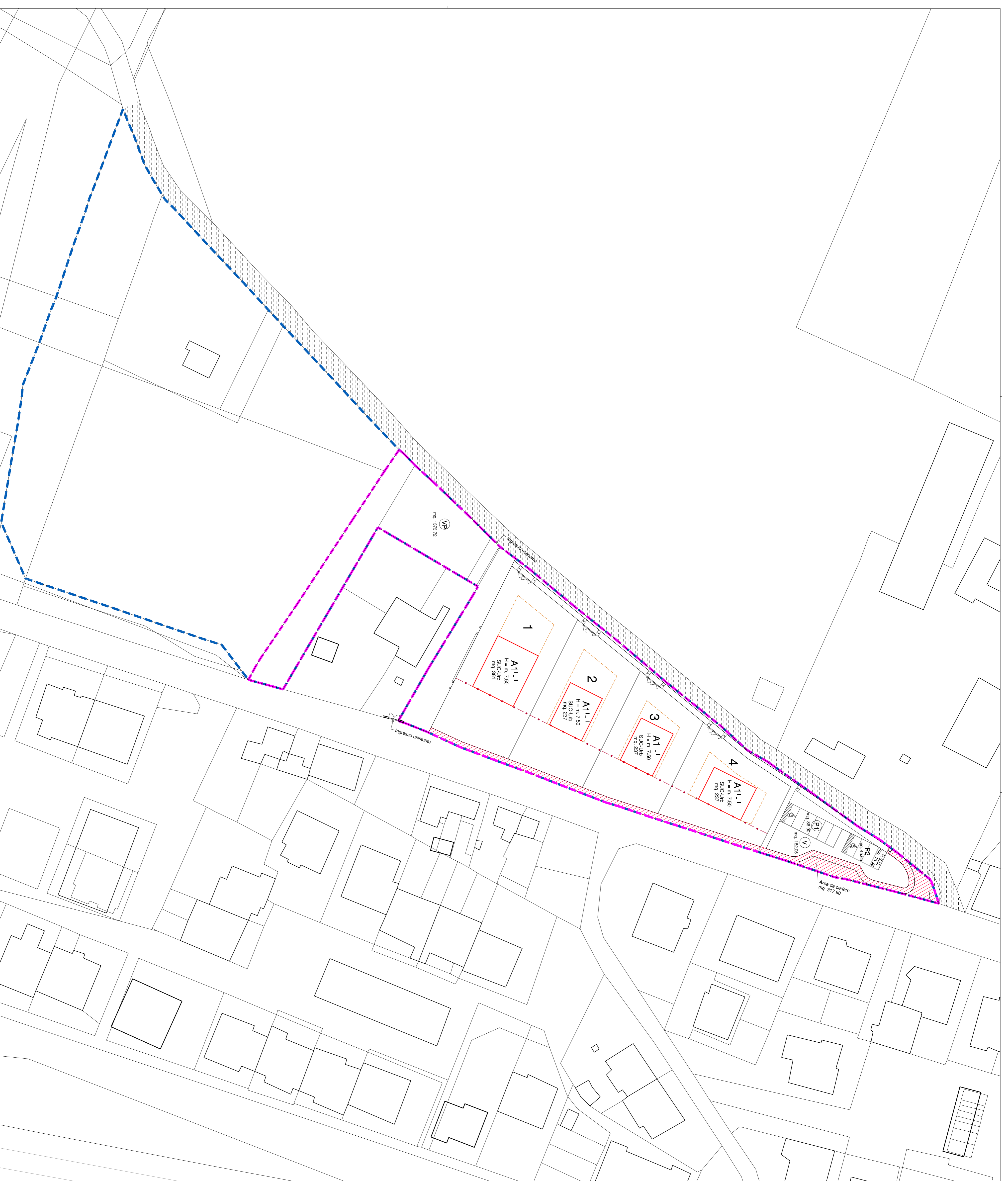


- LEGENDA**
-  Delimitazione scheda norma n° 24 loc. Gubbio ovest
Mq. 13753,31
 -  Delimitazione area 1° stralcio
Mq. 5403,49 (39,29% della scheda normale)
 -  Area da cedere
Mq. 317,90
 -  Edificio in progetto
su Via Madonna dei Perugini
 -  Fili fabbricativi
 -  Allineamenti fabbricati
 -  Spazi pubblici attrezzati a parco
 -  Area verde privata
 -  Parcheggio auto
(con superficie permeabile)
 -  Pista auto per portatori di handicap
(con superficie permeabile)
 -  Area rifiuti
 -  Accessi carrabili



STUDIO TECNICO
IRCCM
 ASSOCIATI

ARCH. JOE MARIO ROSSI, GEOM. ROBERTO ROSSI
 ARCH. EMANUELE CACCIMANI, ING. ALESSANDRO MANNUCCI

VIA CARAVAGGIO 11 - 06024 GUBBIO (PG)
 TEL./ FAX : 075 9274248
 P.I./ C.F. : 03502980547
 EMAIL : rcomissodati@gmail.com

COMMITTENTE PIANO ATTUATIVO
 SCHEDA NORMA 24 LOC. GUBBIO OVEST
 1° STRALCIO

COMUNE GUBBIO

ELABORATO PLANIMETRIA DEL PIANO

TAVIDA N° B4

DIS. SCUOLA	1:500	FILE	Tav. B4 Planimetria del piano, 18/2017.dwg	ARCHIVIO N°	
DATA	Dicembre 2017	1° AGG.TO		2° AGG.TO	

IL PROGETTISTA ARCHITETTONICO IL DIRETTORE LAVORI **IL PROGETTISTA DELLE STRUTTURE**

A tutela di legge il presente disegno non potrà essere riprodotto né stampato né utilizzato per scopi diversi da quelli di consultazione senza l'autorizzazione scritta di Studio Tecnico IRCCM ASSOCIATI.