
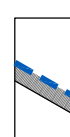
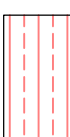

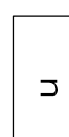
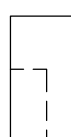
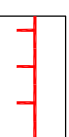
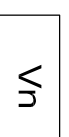


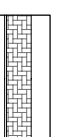
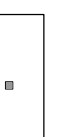



LEGENDA

-  Limite del piano attuativo
-  Diformità geometrica tra particella rilevata e particella catastale
-  Area da cedere
-  Edifici di progetto
-  Superficie fondiaria
-  Ambito di variabilità della forma planimetrica degli edifici
-  Linea di fronte obbligatorio
-  Spazi pubblici attrezzati a parco
-  Parcheggi
-  Parcheggio per portatori di handicap
-  Percorso pedonale (massello autobloccante su sabbia)
-  Caditoie stradali
-  Sede per la raccolta dei rifiuti

COMUNE DI GUBBIO

Provincia di Perugia

Piano attuativo n. 08

Macroarea di Spada

Tav.05 : Planimetria generale

Scala: 1:500 Data: Nome file:

Gruppo di lavoro

Geom. Stefano Rampini
 Geol. Stefano Merangola
 Ing. Matteo Costantini

Il Tecnico
 Geom. Stefano Rampini